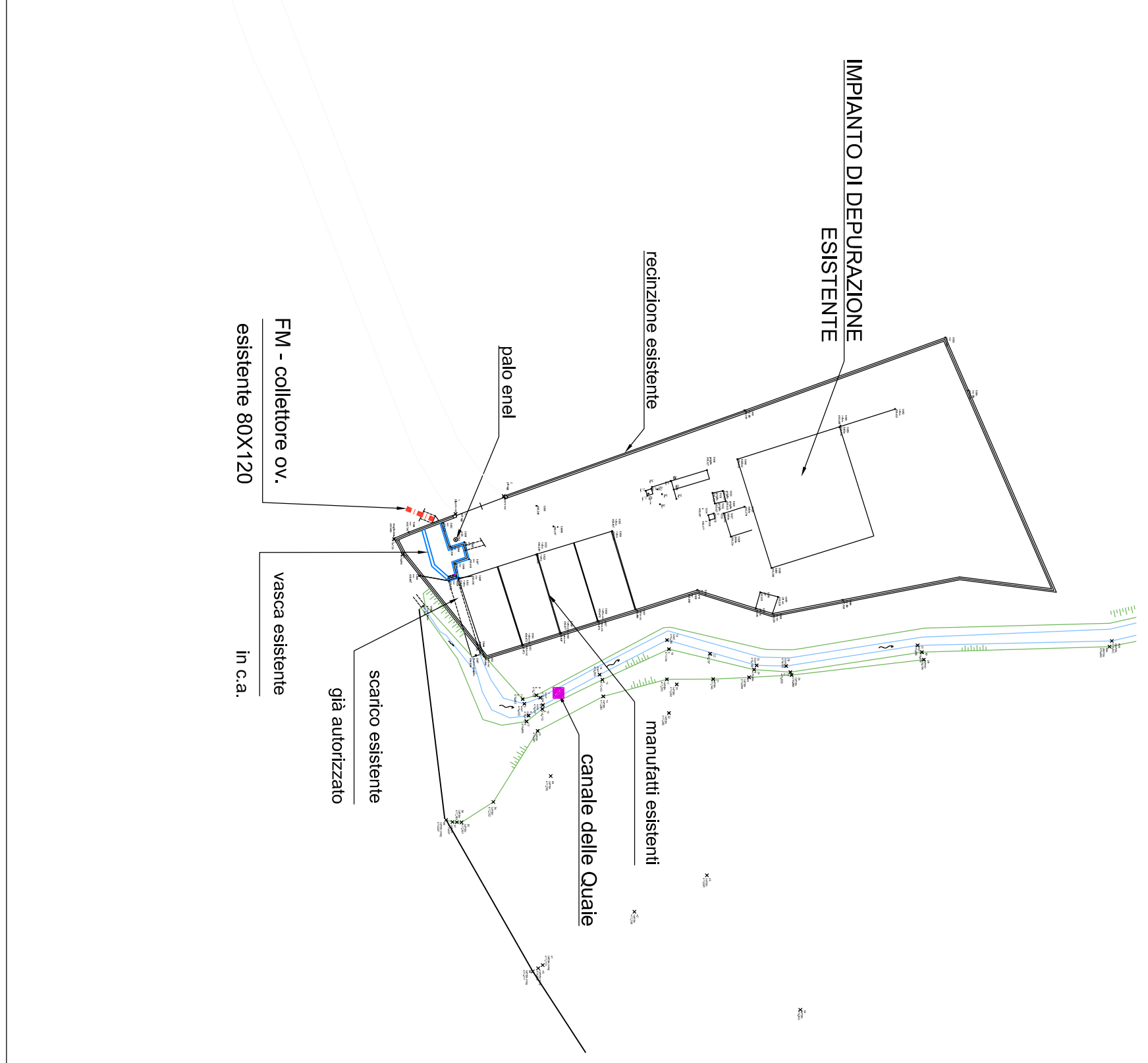
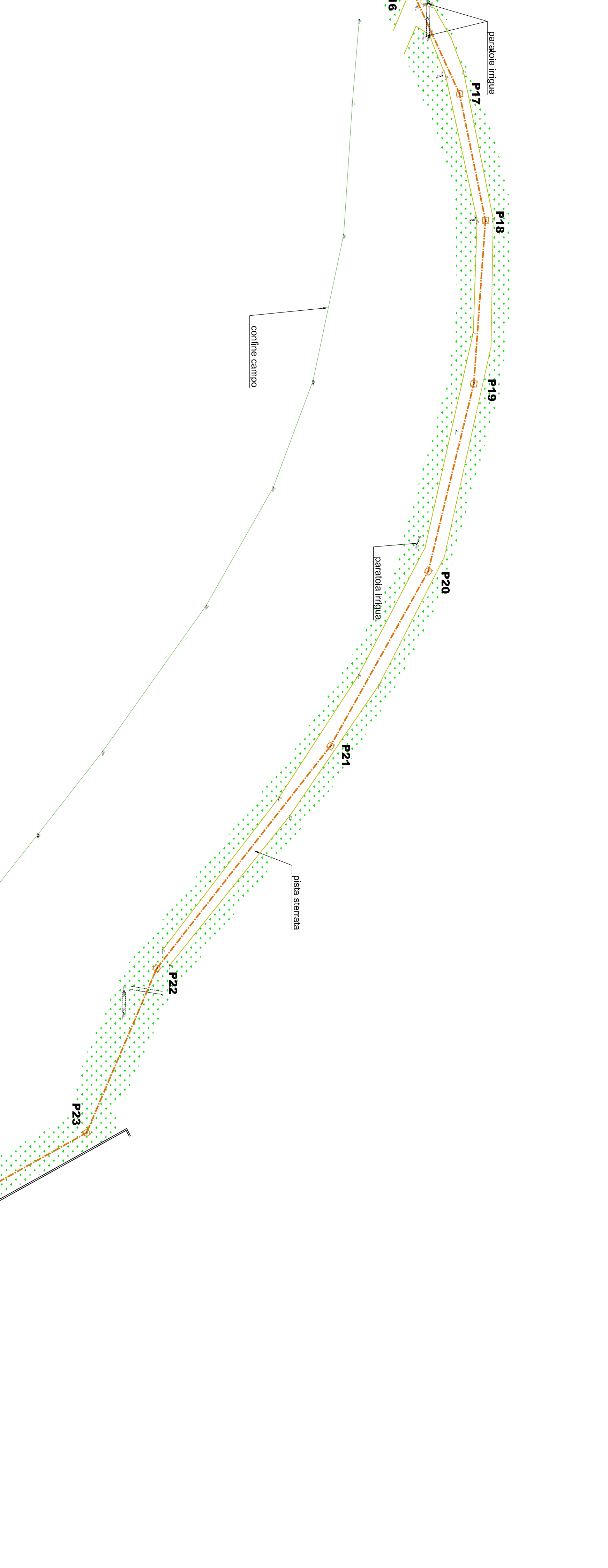


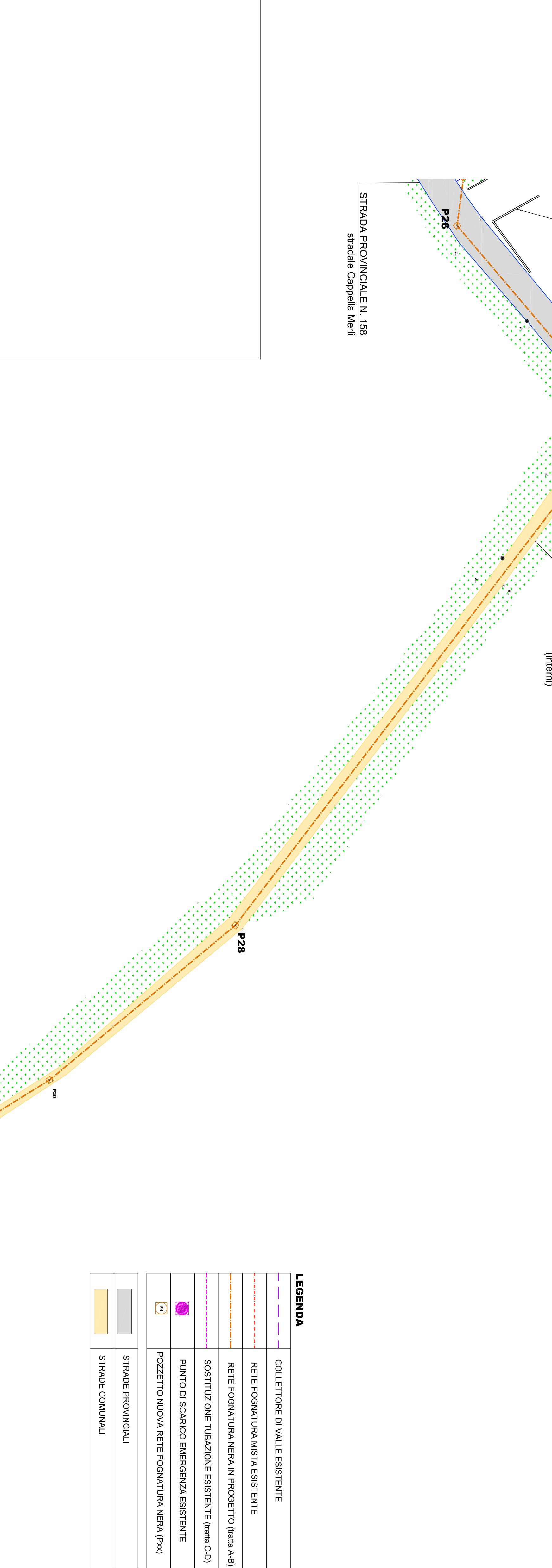
STATO DI FATTO - PLANIMETRIA ZONA IMPIANTO DI DEPURAZIONE
SCALA 1:1.500



PROGETTO - PLANIMETRIA
da pozzetto N. 16
a pozzetto N. 27
SCALA 1:1.500

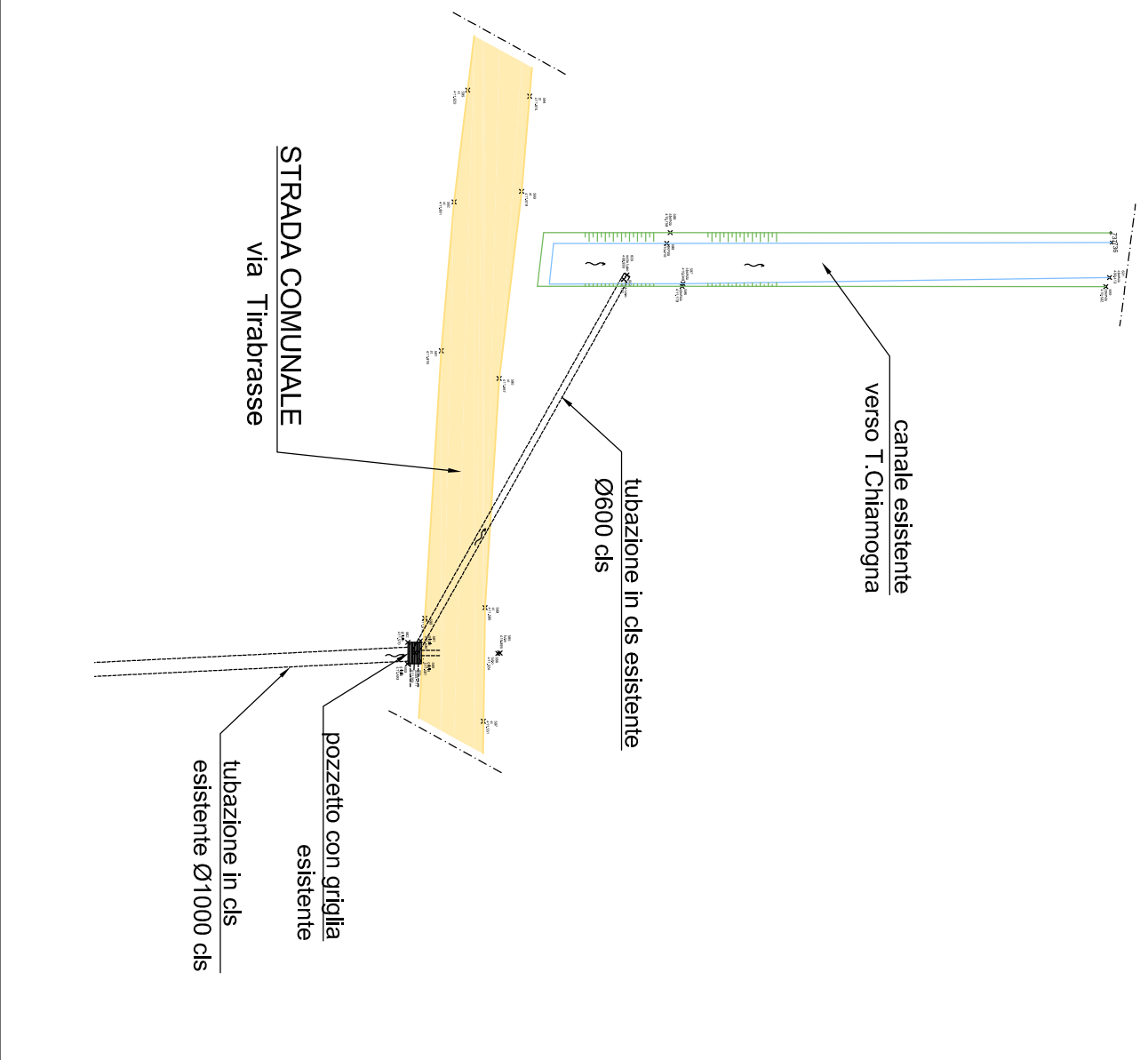


PROGETTO - PLANIMETRIA
da pozzetto N. 27
a collettore di valle
SCALA 1:1.500

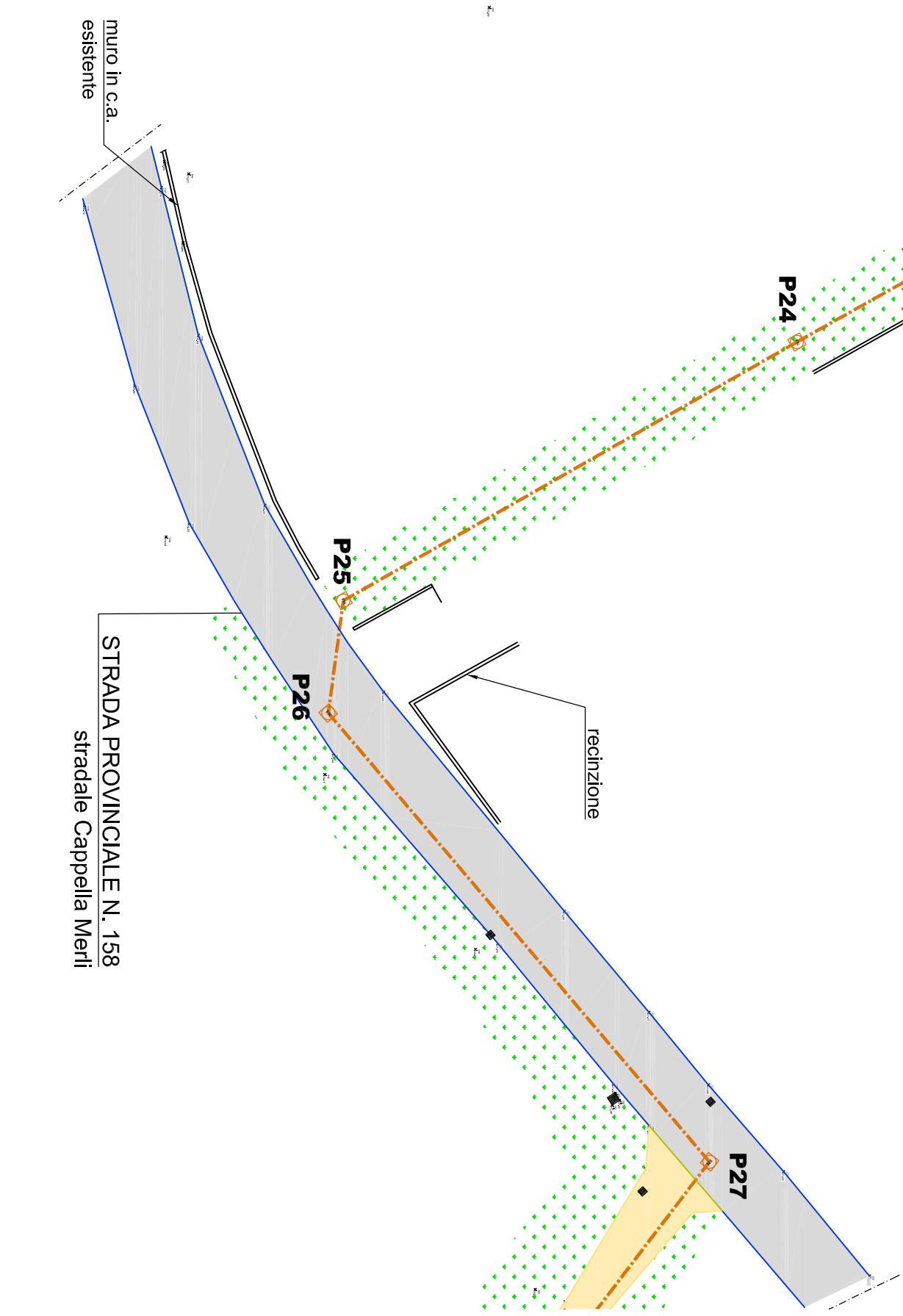
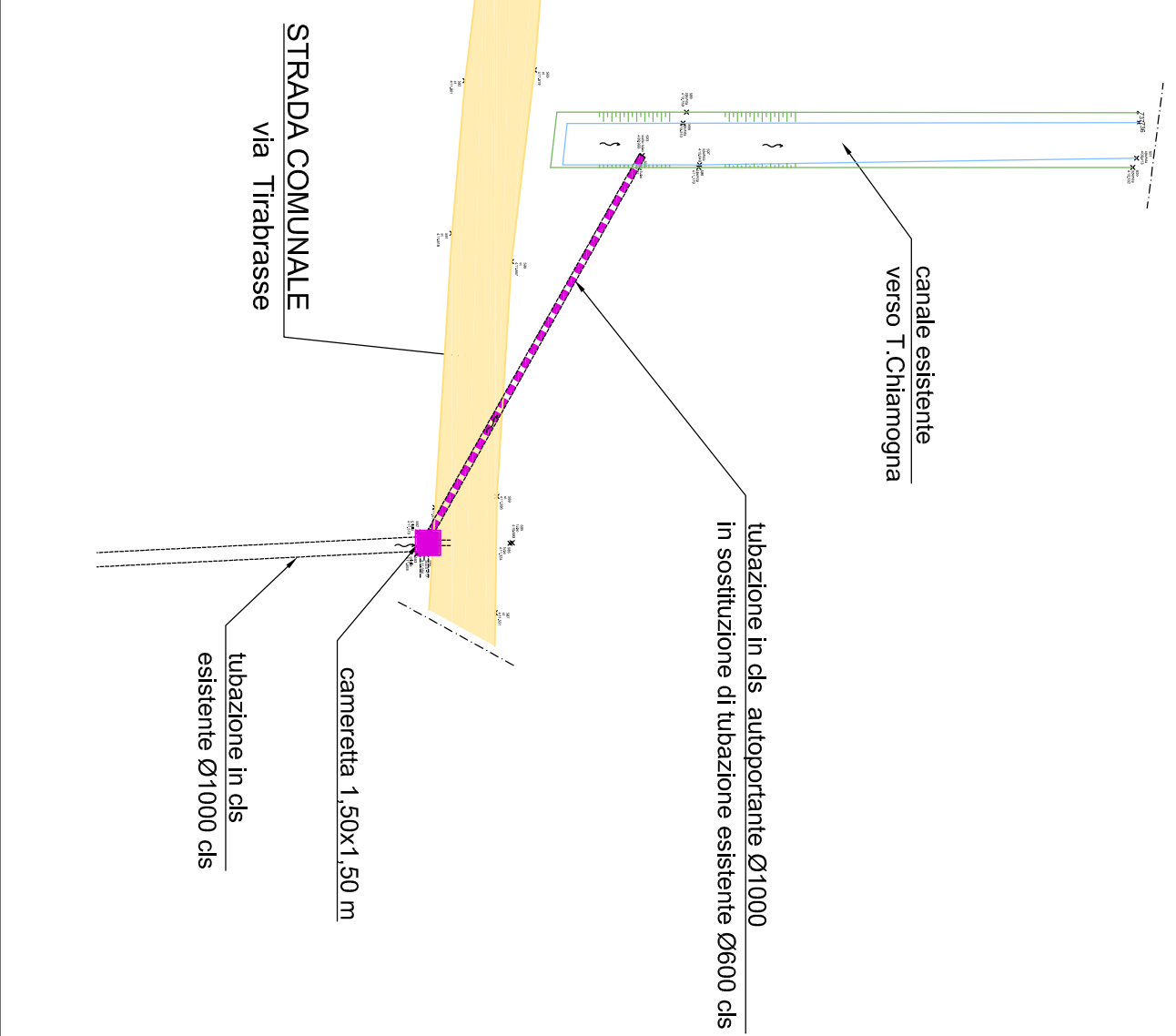


LEGENDA	
	COLLETTORE DI VALLE ESISTENTE
	RETE FOGNARIA NERA ESISTENTE
	RETE FOGNARIA NERA IN PROGETTO (RINA AB)
	SOSTITUZIONE TUBAZIONE ESISTENTE (RINA CA)
	PUNTO DI SCAMBIO DIVERGENZA ESISTENTE
	POZZETTO NUOVA RETE FOGNARIA NERA (PVA)
	STRADE PROVINCIALI
	STRADE COMUNALI

STATO DI FATTO - PLANIMETRIA
zona Via Tirabrasse
SCALA 1:1.500



PROGETTO - PLANIMETRIA
zona Via Tirabrasse
SCALA 1:1.500



PRINCIPALI	
COMUNE DI BRICHERASIO	
PROGETTO DEFINITIVO	
ALLACCIAMENTO DEL DEPURATORE DI BRICHERASIO AL COLLETTORE DI VALLE	
STATO DI FATTO E PROGETTO	
PLANIMETRIE	
Rev.	Data
0	Marzo 2019
1	Febbraio 2019
2	Marzo 2019
3	Aprile 2019
4	Maggio 2019
5	Giugno 2019
6	Luglio 2019
7	Agosto 2019
8	Settembre 2019
9	Ottobre 2019
10	Novembre 2019
11	Dicembre 2019
12	Gennaio 2020